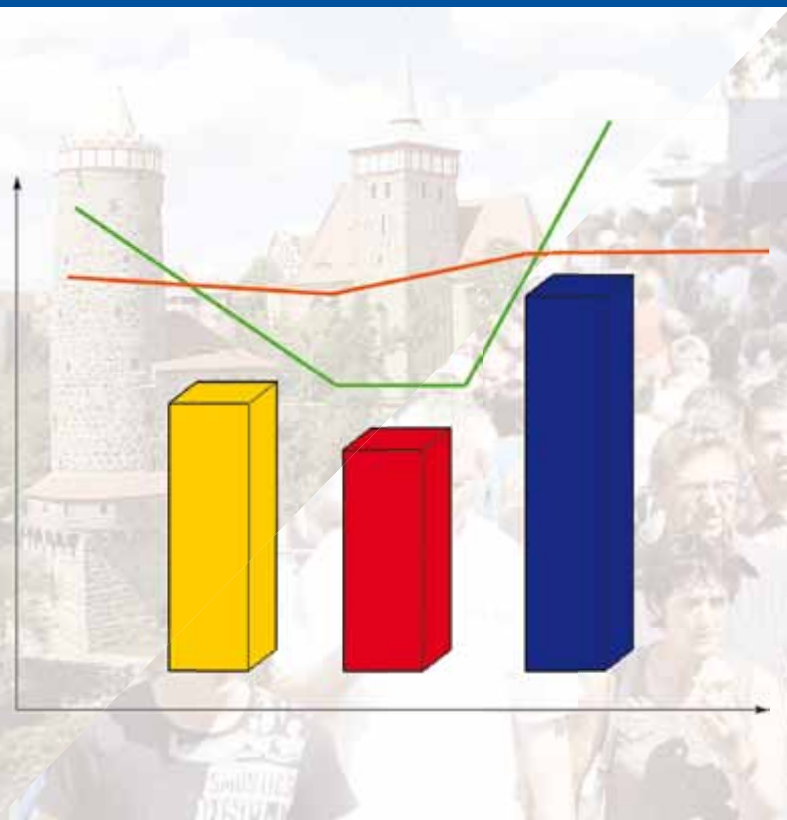


# Bautzen in Zahlen

## Budyšin – Ličby

### 2018

Viele Zahlen. Gute Informationen.



**BAUTZEN**  
BUDYŠIN

# Geschichte

3. Jh.	ostgermanische Besiedlung
7. Jh.	Einwanderung slawischer Milzener
<b>1002</b>	<b>erste schriftliche Erwähnung »budusin«</b>
1018	Frieden zu Bautzen zwischen Deutschen und Polen
wohl 1213	Einsetzung eines Rats infolge eines Privilegs durch König Ottokar I. von Böhmen zum Bau eines steinernen Rathauses
1240	erste urkundliche Erwähnung des Stadtrechtes
1250	Rechte einer freien Kommune
1346	Gründung des Sechsstädtebundes mit Görlitz, Kamenz, Lauban, Löbau, Zittau, Auflösung 1815
1391	Recht der freien Ratswahl
1405	großer Handwerkeraufstand
1429 / 1431	erfolglose Belagerung durch die Hussiten
1524	Begründung der evangelischen Kirche in Bautzen, Dom wird Simultankirche
1634	schwere Zerstörung der Stadt durch schwedische Truppen
1635	Zugehörigkeit zu Sachsen
1709 / 1720	große Stadtbrände
1813	Schlacht bei Bautzen
1846	Eröffnung der Bahnlinie Dresden–Bautzen
1868	amtliche Umbenennung Budissin in Bautzen
1922	Seidau wird Ortsteil von Bautzen
1945	Bautzen wird zur Festung erklärt, schwere Zerstörungen
1950	Teichnitz wird Ortsteil von Bautzen
1945 – 1950	die Strafvollzugsanstalt in der Breitscheidstraße (Bautzen I) dient der Besatzungsmacht als Internierungslager; nachweislich sterben hier 2.714 Menschen
1956 – 1989	in der Strafvollzugseinrichtung Weigangstraße (Bautzen II) sind Menschen inhaftiert, bei denen das Ministerium für Staatssicherheit die Ermittlungen führt
1966 – 1989	7 Festivals der sorbischen Kultur
1973	Oehna, Neumalsitz, Burk, Boblitz, Oberkaina und Nadelwitz werden Ortsteile von Bautzen
1973 – 1975	Baugebiet »Dr.-S.-Allende-Straße« (1.500 Wohnungen)
1974	Fertigstellung der Talsperre Bautzen
1975	Neubau des Deutsch-Sorbischen Volkstheaters
1977 – 1987	Baugebiet Gesundbrunnen (5.900 Wohnungen)
1991	Gründung der »Stiftung für das sorbische Volk«
1992	Satzungsbeschluss zur Altstadtanierung
1994	Niederkaina und Stiebitz werden Ortsteile von Bautzen
1995	Ernennung zur Großen Kreisstadt
1999	Kleinwelka und Auritz werden Ortsteile von Bautzen
2008	das Sorbische Schul- und Begegnungszentrum wird eröffnet
2010	Augusthochwasser zerstört Häuser und Firmen

mehr  
Geschichte:



# Geografische Lage

Stadt im östlichen Teil Sachsens in der Oberlausitz  
14 ° 25 ' östliche Länge, 51 ° 10 ' nördliche Breite  
höchster Punkt Chorberg (OT Salzenforst) 268,0 m über HN  
tiefster Punkt Dorfstraße Niederkaina 163,4 m über HN  
höchster Punkt im Stadtzentrum 219,0 m über HN  
tiefster Punkt im Stadtzentrum 177,5 m über HN

## Fläche

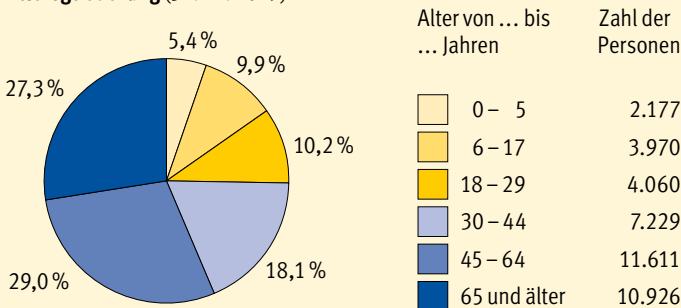
<b>Gesamtfläche</b>	<b>66,63 km<sup>2</sup></b>	
davon		
Gebäude und dazugehörige Freifläche	10,56 km <sup>2</sup>	16 %
Verkehrsfläche	4,77 km <sup>2</sup>	7 %
Landwirtschaft / Gartenbaufläche	38,85 km <sup>2</sup>	58 %
Waldfläche / Erholungsfläche	4,85 km <sup>2</sup>	7 %
Wasserfläche	6,41 km <sup>2</sup>	10 %
sonstige Fläche	1,19 km <sup>2</sup>	2 %

## Einwohner

### Einwohnerstruktur (31. 12. 2017)

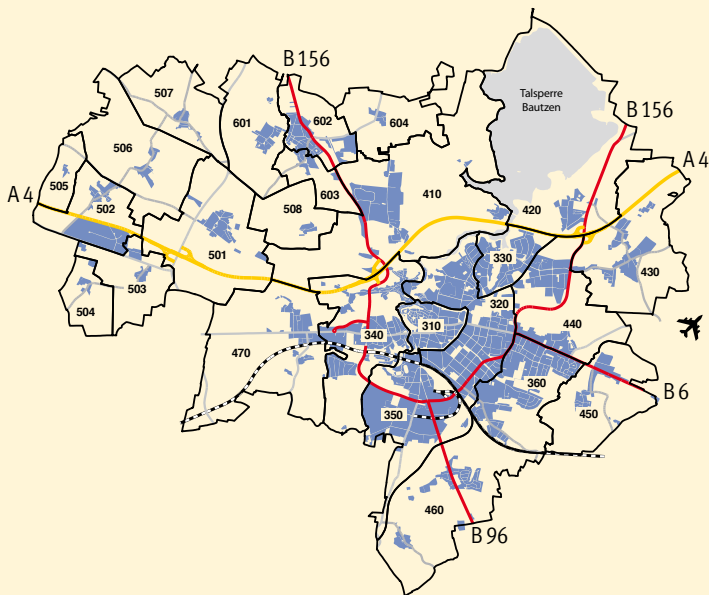
Einwohner mit Hauptwohnsitz	39.973	
davon männlich	19.414	49 %
weiblich	20.559	51 %
Einwohner mit Nebenwohnsitz	2.084	
davon männlich	1.074	52 %
weiblich	1.010	48 %
Einwohner nach Staatsangehörigkeit		
deutsch	38.157	
Ausländer insgesamt	1.816	4,5 %
darunter aus EU-Staaten	468	
Einwohnerdichte (Einwohner je km <sup>2</sup> )	600	

### Altersgliederung (31. 12. 2017)



Quelle: Einwohnermelderegister

## Einwohner in den Stadtteilen (31.12.2017)



Nr.	Name des Stadtteils	Zahl Einwohner	Nr.	Name des Stadtteils	Zahl Einwohner
310	Innenstadt	5.490	501	Salzenforst	290
320	Nordostring	10.822	502	Bolbritz	130
330	Gesundbrunnen	7.207	503	Bloaschütz	122
340	Westvorstadt	3.402	504	Döberkitz	47
350	Südvorstadt	1.791	505	Löschau	31
360	Ostvorstadt	5.842	506	Oberuhna	89
410	Teichnitz	367	507	Schmochtitz	55
420	Burk	349	508	Temritz	64
430	Niederkaina	490	601	Großwelka	249
440	Nadelwitz	310	602	Kleinwelka	764
450	Auritz	459	603	Kleinseidau	147
460	Oberkaina	822	604	Lubachau	94
470	Stiebitz	540			

Quelle: Einwohnermelderegister

## Zeitreihe – Einwohner der Stadt Bautzen

Jahr	Einwohner	Jahr	Einwohner
1815	7.697	1964	43.836
1871	13.165	1981	49.341
1900	26.024	1991	50.823
1939	41.877	2001	42.688
1946	38.524	9. 5. 2011	40.273

Quelle: Statistisches Landesamt des Freistaates Sachsen

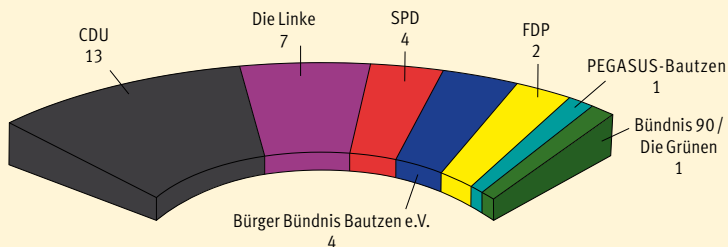
# Politische Verhältnisse

## Oberbürgermeister

SPD Alexander Ahrens

## Sitzverteilung im Stadtrat

(insgesamt 32 Sitze)



Ortschaftsräte in Kleinwelka, Niederkaina, Salzenforst-Bolbritz, Stiebitz

# Bauen und Wohnen

## Wohnungsbestand (Stand: 31. 12. 2017)

Bestand an Gebäuden mit Wohnraum	6.128
darunter mit einer oder zwei Wohnungen	3.841
Zahl der Wohnungen insgesamt	22.356

## Kennzahlen Gebäude- und Wohnungen (Stand: 9. 5. 2011)

Wohnfläche je Wohnung	71,0 m <sup>2</sup>
Eigentümerquote	20,0%
Leerstandsquote	7,9%
Einwohner je Wohnung	1,8
Wohnfläche je Einwohner	38,7 m <sup>2</sup>

## Sanierungsgebiet »Altstadt«

(rechtskräftig ab 26. 9. 1992, geändert am 11. 2. 2000)

Fläche	20,3 ha
Anzahl der Objekte / Gebäude im Sanierungsgebiet	333
Anzahl der sanierten / teilsanierten / neu errichteten Gebäude bis 12 / 2017	317
ausgereichte Fördermittel bis 12 / 2017 im Sanierungs- und Erhaltungssatzungsgebiet	83,54 Mio. €

## Baudenkmale (Stand: 5 / 2013)

Anzahl der Baudenkmale	1.355
Anzahl der Baudenkmale mit Wohnungen	ca. 1.100

# Bildung

## Bildungseinrichtungen und Anzahl der Schüler / Studenten / Teilnehmer an Veranstaltungen

(Bestand Schuljahr 2017 / 2018, soweit nichts anderes vermerkt)

Anzahl	Einrichtung	Schüler / Studenten / Teilnehmer
5	Grundschulen	1.144
3	Oberschulen	1.014
2	Gymnasien	1.410
1	Sorbisches Schul- und Begegnungszentrum, Grund- und Oberschule, Gymnasium	758
2	Förderschulen	392
2	Berufliche Schulzentren	1.951
	darunter 1 berufliches Gymnasium	187
4	Fachschulen / Berufsfachschulen	457
1	Staatliche Studienakademie – Berufsakademie Bautzen	452
1	Hochschule der sächsischen Polizei, Fortbildungszentrum der sächsischen Polizei Bautzen (im Jahr 2017)	2.483
1	Kreisvolkshochschule (339 Kurse im Jahr 2017)	3.283
1	Schulsternwarte (132 Veranstaltungen im Jahr 2017)	3.341

## Kulturelle und sorbische Einrichtungen

- 5 Archive
- 2 Bibliotheken
- 3 Galerien
- 7 Museen

**Weitere Einrichtungen:** Dt.-Sorb. Volkstheater, Filmzentrum mit 4 Einzelkinos, Sorabia Filmstudio, Sorb. Kulturinformation, Sorb. National-Ensemble, Serbski Dom / Haus der Sorben, Sorbisches Institut, Gedenkstätte Bautzen

## Soziale Einrichtungen

- 16 Kindertagesstätten, darunter 1 Integrative Kindertagesstätte
- 1 Kinderkrippe
- 7 Kinderhorte
- 16 Tagespflegepersonen
- 3 Jugendhäuser / Jugendbegegnungsstätten, Straßensozialarbeit
- 9 Altenpflegeheime (7 Träger)
- 12 Wohnanlagen für ältere Menschen (7 Träger)
- 6 Begegnungsstätten für Senioren
- 17 Sozialpädagogische Einrichtungen nach Kinder- u. Jugendhilfegesetz
- 10 Einrichtungen für Menschen mit Behinderung (7 Träger)
- 1 Kinderheim
- 23 Beratungsstellen
- 1 Einrichtung für Asylbewerber
- 4 Anlaufstellen für Migranten und Asylbewerber
- 10 weitere soziale Einrichtungen, u. a.: Tagestreff und ambulant betreutes Wohnen für suchtkranke und suchtgefährdete Menschen, Frauenschutzhaus, Notunterkunft für wohnungslose Frauen und Männer, Haus der Begegnung für Straffällige und Haftentlassene

# Kommunal Finanzen

## Haushaltsplan 2018

### Ergebnishaushalt in Mio. Euro

<b>Aufwendungen</b>	<b>77,9</b>	<b>Erträge</b>	<b>75,2</b>
darunter Aufwendungen für:		darunter Erträge für:	
Kindertagesstätten	16,4	Grundsteuern A und B	4,1
Schulen	4,6	Gewerbsteuer	16,1
Gemeindestraßen	3,2	Gemeindeanteil an der Einkommenssteuer	11,3
Kreisumlage	15,6	Allg. Schlüsselzuweisungen	15,5
Deutsch-Sorbisches Volkstheater	0,9	Öffentlich-rechtliche Leistungsentgelte	4,7
Stadtbibliothek	1,3	Privatrechtliche Leistungsentgelte	1,4

### Finanzhaushalt (Investitionstätigkeit) in Mio. Euro

<b>Auszahlungen für Investitionen</b>	<b>18,4</b>	<b>Einzahlungen für Investitionen</b>	<b>11,0</b>
darunter Auszahlungen für:		darunter Einzahlungen für:	
Feuerwehr Niederkaina	1,0	Veräußerung v. Grundstücken	0,6
Löschfahrzeug Bautzen Mitte	0,5	Investive Schlüssel- zuweisungen	1,2
Kita Schützenplatz	2,2	Investitionspauschale	0,1
Schützenplatzhalle	0,2	Fördermittel für Straßen- baumaßnahmen	3,8
Städtebauliche Sanierungs- und Entwicklungs- maßnahmen	2,2	Fördermittel für Städtebauliche Sanierungs- und Entwicklungs- maßnahmen	2,0
Straßenbaumaßnahmen investive	6,6	Fördermittel für Kita- baumaßnahmen	0,2
Gewässerbaumaßnahmen	1,3	Fördermittel für Gewässer- baumaßnahmen	1,0

### Hebesätze 2018

Grundsteuer A	310 %
Grundsteuer B	420 %
Gewerbsteuer	400 %

### Steueraufkommen (Soll zum 31. 12. 2017)

Gewerbsteuer	19,2 Mio. €
Grundsteuer B	3,7 Mio. €
Gemeindeanteil an der Einkommenssteuer	10,8 Mio. €
Gemeindeanteil an der Umsatzsteuer	4,0 Mio. €
Sonstige Steuern	0,4 Mio. €

### Verschuldung (31. 12. 2017)

Schulden	0,0 Mio. €
Schulden je Einwohner	0 €

# Wirtschaft und Arbeitsmarkt

## Strukturbestimmende Unternehmen

AFT Förderanlagen Bautzen GmbH & Co. KG  
 BauCom Bautzen GmbH  
 Bautz'ner Senf & Feinkost GmbH  
 Beteiligungs- und Betriebsgesellschaft Bautzen mbH  
 Bombardier Transportation GmbH  
 BSO Blechsysteme Oberlausitz GmbH  
 BUDISSA Agrarprodukte AG  
 CE cideon engineering GmbH & Co. KG  
 DEBAG Deutsche Backofenbau GmbH  
 Deutsche Post AG, Briefzentrum Bautzen  
 DRS Rohrwerke Sachsen GmbH  
 ECE Projektmanagement GmbH & Co. KG, Kornmarkt-Center Bautzen  
 Energie- und Wasserwerke Bautzen GmbH  
 Gewerbepark Wilthener Straße  
 Hentschke Bau GmbH  
 Hermann Eule Orgelbau GmbH  
 IC Team Personaldienste GmbH  
 itelligence Global Managed Services GmbH  
 KNB Kunststoffwerk Neuteichnitz Baier GmbH  
 LetMeRepair GmbH  
 Marktkauf Bautzen GmbH  
 OBAG Hochbau GmbH  
 Oberlausitz-Kliniken gGmbH  
 PERFECTA Schneidemaschinenwerk GmbH  
 Regionalbus Oberlausitz GmbH  
 SCHMALZ + SCHÖN Logistics GmbH  
 SiC Processing (Deutschland) GmbH  
 Technologie- und Gründerzentrum Bautzen GmbH  
 V. D. Ledermann & Co. GmbH (edding)  
 Vodafone GmbH (Kundenbetriebszentrum)  
 Wurst- und Fleischwaren Bautzen GmbH

## Sozialversicherungspflichtig Beschäftigte am Arbeitsort Stadt Bautzen

Wirtschaftsbereich	Anzahl Personen	Anteil
Land- und Forstwirtschaft, Fischerei	131	0,5%
Produzierendes Gewerbe ohne Baugewerbe	3.004	17,7%
Baugewerbe	1.670	6,3%
Handel, Verkehr und Gastgewerbe	4.976	18,8%
Information und Kommunikation	613	2,3%
Erbringung von Finanz- und Versicherungsdienstleistungen	567	2,1%
Grundstücks- und Wohnungswesen	190	0,7%
Erbringung von freiberuflichen, wissenschaftlichen, technischen und sonstigen wirtschaftlichen Dienstleistungen	5.820	22,0%
Öffentliche Verwaltung, Bildungs-, Gesundheits- und Sozialwesen	8.235	31,2%
Kunst, Unterhaltung und sonstige Dienstleistungen	1.202	4,6%
<b>Summe</b>	<b>26.408</b>	<b>100,0%</b>
<b>darunter Einpendler</b>	<b>18.281</b>	<b>69,2%</b>

Stand: 30. 6. 2017



# Tourismus

## Unterkünfte (ab 10 Betten am 31. 12. 2017)

9	Hotels, Hotel garni	556 Betten
5	Pensionen und Gasthöfe	90 Betten
5	sonstige Beherbergungsstätten	350 Betten
	<b>Gesamt</b>	<b>996 Betten</b>

Gäste in Bautzen	Jahr 2016	Jahr 2017
Übernachtungen, insgesamt	174.660	178.056
Gästeankünfte, insgesamt	73.232	75.369
Tage durchschnittliche Verweildauer	2,4	2,4

## Wirtschaftsleistung im Vergleich

Umsatzsteuerpflichtige Unternehmen mit Sitz in der Stadt Bautzen und deren Lieferungen und Leistungen (Umsätze) sowie Vergleich zu Firmen im Freistaat Sachsen.

Jahr	mit Sitz in der Stadt Bautzen		Umsätze je Unternehmen im Ø in 1.000 €	
	Zahl der Unternehmen	Umsätze in 1.000 €	in der Stadt Bautzen	im Freistaat Sachsen
2002	1.410	969.929	688	602
2003	1.425	1.070.318	751	637
2004	1.445	1.077.013	745	637
2005	1.436	1.193.867	831	657
2006	1.468	1.261.492	859	715
2007	1.471	1.357.911	923	736
2008	1.440	1.404.080	975	792
2009	1.441	1.350.572	937	721
2010	1.465	1.414.098	965	749
2011	1.479	1.601.344	1.083	793
2012	1.463	1.520.725	1.039	808
2013	1.477	1.560.143	1.056	814
2014	1.445	1.629.204	1.127	833
2015	1.422	1.615.839	1.136	856
2016	1.399	1.650.513	1.180	878

Quelle: Umsatzsteuerstatistik, Statistisches Landesamt des Freistaates Sachsen

# Gewerbe- und Industriegebiete

- 1 Industrie- und Gewerbegebiet Bautzen-Salzenforst**  
Fläche: 420.000 m<sup>2</sup>, freie Flächen zum Kauf: ca. 96.500 m<sup>2</sup>
- 2 Gewerbegebiet Kleinwelka**  
Fläche: 165.000 m<sup>2</sup>, Restflächen noch frei
- 3 Industriegebiet Bautzen-Nord**  
**Neuteichnitzer Straße**  
Fläche: 222.000 m<sup>2</sup>, 100 % belegt  
**Entwicklungsgebiet**  
Fläche: 332.000 m<sup>2</sup>, freie Flächen zum Kauf: ca. 52.490 m<sup>2</sup>
- 4 Gewerbeflächen West**  
Fläche: 174.000 m<sup>2</sup>
- 5 Gewerbepark Humboldtstraße**  
Fläche: 62.000 m<sup>2</sup>, ausschließlich Vermietung
- 6 Gewerbepark Wilthener Straße**  
Fläche: 65.500 m<sup>2</sup>, ausschließlich Vermietung
- 7 Gewerbeflächen Süd**  
Fläche: 553.000 m<sup>2</sup>, freie Flächen derzeit keine Erschließung
- 8 Gewerbepark Neusalzaer Straße**  
Fläche: 27.200 m<sup>2</sup>, ausschließlich Vermietung
- 9 Gewerbeflächen Zeppelinstraße**  
Fläche: 178.000 m<sup>2</sup>
- 10 Gewerbezentrum Bautzen**  
Fläche: 5.300 m<sup>2</sup>, ausschließlich Vermietung,
- 11 Gewerbefläche Löbauer- / Fichtestraße**  
Fläche: 27.800 m<sup>2</sup>, Vermietung von Büroflächen
- 12 Gewerbegebiet Bautzen-Ost**  
Fläche: 309.000 m<sup>2</sup>, freie Flächen zum Kauf: ca. 23.300 m<sup>2</sup>

## Auskünfte

**Amt für Pressearbeit und Stadtmarketing**, Telefon 03591 534-391

**Kommunale Statistikstelle**, Telefon 03591 534-491

**Wirtschaftsförderungsamt**, Telefon 03591 534-590

**Tourist-Information Bautzen-Budyšin**, Telefon 03591 42016

**Schriftliche Anfragen an folgende Adresse:**

Stadtverwaltung Bautzen

Kommunale Statistikstelle

Fleischmarkt 1

02625 Bautzen

Internet: [www.bautzen.de](http://www.bautzen.de)

E-Mail: [angela.wolf@bautzen.de](mailto:angela.wolf@bautzen.de)



**BAUTZEN**  
BUDYŠIN

*Herausgeber: Stadtverwaltung Bautzen · Zusammenstellung:  
Statistikstelle · Gestaltung / Satz / Gesamtherstellung: Kontrapunkt  
Satzstudio Bautzen · Copyright: Stadt Bautzen 07 / 2018 / 2.000*